




Trokšņa rādītāja Ldiena vērtības

Paradzētās darbības II posma trokšņa līmenis.
Karte piesaistīta Latvijas koordinātu sistēmai (LKS-92). Par kartogrāfisko pamatni izmantota Latvijas ģeotelpiskās informācijas aģentūras sagatavotā ortofotokarte.

Trokšņa līmenis
Ld
in dB(A)

		<= 40
40 <		<= 45
45 <		<= 50
50 <		<= 55
55 <		<= 60
60 <		<= 65
65 <		<= 70
70 <		

Apzīmējumi

	Ēkas
	Ceļi
	Uztvērēji
	Punktveida avoti
	Pašizgāzēji
	Darbības laukums

Mērogs 1:11500

0 50 100 200 300 400
m